

TORPA FJELLSTYRE



Oppsetting av båthus ved Sæbu-Røssjøen

Årsmelding og regnskap 2011

Innhold

Innledning.....	3
Fjellstyret og administrasjon	3
<i>Torpa fjellstyres virksomhet</i>	3
Elg og elgskjøtsel	4
Tellinger av trekkelgen.....	6
Helikoptertelling av elg i Gausdal statsallmenning.....	7
Treningsfelt for elghunder.....	7
Småvilt/småviltskjøtsel	8
Rypetaksering.....	8
Småviltjakta.....	9
Fugl.....	9
Hare	11
Treningsfelt for fuglehunder	12
Tamreindrift	13
Fiske/fiskekultivering.....	13
Båter/båtutleie	16
Oppsynsarbeid og uregelmessigheter	16
Informasjonsarbeid.....	17
Vedlikehold	18
Tiltak for friluftslivet.....	18
Fjellstyrets hytter.....	19
Observasjoner av dyre- og fugleliv	19
Opprettelse av Langsua Nasjonalpark og tilliggende verneområder	20
Økonomi.....	20

Revisjonsberetning

Regnskap

Årsmelding og regnskap for Torpa Fjellstyre 2011

Innledning

Årsmeldinga gir et sammendrag av det som har skjedd av aktiviteter i fjellstyret gjennom det siste året. Den inneholder også opplysninger og informasjon om systematiske registreringer som vil være nyttig for fjellstyret i framtiden. Årsmeldinga er også en mulighet til å gi aktuell informasjon til brukere av allmenningen, fjellstyrets samarbeidspartnere og andre interesserte. Regnskap og revisjonsberetning for 2011 er også vedlagt årsmeldinga.

Fjellstyret og administrasjon

Torpa fjellstyres virksomhet

Fjellstyret blir politisk valgt av kommunestyret med funksjonstid på fire år og følger kommunevalgperioden. Fjellstyrenes virksomhet er hjemlet i fjelloven: "Fjellstyret skal administrere bruken og utnyttinga av retter og lunnende i statsallmenningen så langt ikke annet er fastsett i eller i medhold av lov. Det skal arbeides for å sikre at allmenningen blir brukt på en måte som fremmer næringslivet i bygda og ta vare på naturvern- og friluftssinteressene"(fjellova §3).

Torpa fjellstyre forvalter bruksrettene til seter og beite, samt jakt, fangst og fiske i Torpa statsallmenning. Fjellstyret administrerer bruken og utnyttinga av statsallmenningen til beste for både de med bruksrett og for allmennheten, på en måte som fremmer næringslivet i bygda, og som tar hensyn til naturvern- og friluftssinteressene.

Torpa fjellstyre har i 2011 bestått av:

Leder:

Kari Bjørkeli, Snertingdalsveien 3219
2881 Aust-Torpa

vara: Marit Rønningen, Midtbygda 61,
2870 Dokka

Nestleder:

Per Ole Lunde, Vest-Torprunden,
2870 Dokka

vara: Astrid Ulimoen, Moskauglinna 7,
2870 Dokka

Kasserer:

Håvard Bratlien, Gamlev. 11, 2870 Dokka
Dokka

vara: Sigbjørn Nydahl, rute 532, 2870

Styremedlemmer:

Anne Marie Ø. Jørandli, Sætervegen 37,
2880 Nord-Torpa

vara: Geir Høitomt, Nylinna, 2870 Dokka

Magne Opdahl, 2880 Nord-Torpa

vara: Marie Myrvang, 2881 Aust-Torpa

Revisor: Innlandet revisjon IKS, Gjøvik

Regnskapsfører: Trond Tåje, AS Land Regnskapssentral

60% stilling som helårs ansatt fjelloppsyn og sekretær:
Sommerhjelp (ca 130 t):

Ole Knut Steinset
Jørn Grønbekk

Møter, kurs og representasjoner:

Fjellstyret har i 2011 avviklet 4 styremøter og behandlet 30 saker. Styret eller deler av styret har vært på to befaringer.

Videre har fjellstyret/fjellopsyn deltatt på følgende:

-Årsmøte Fjellstyrene i Oppland: Per Ole Lunde og Ole Knut Steinset

-Ledermøte for fjellstyrer: Kari Bjørkeli

-Dagskurs Begrenset Politimyndighet: Ole Knut Steinset

-Fagseminar Norges Fjellstyresamband, Årsmøte fjellopsynsgruppa: Ole Knut Steinset

-Åpning Langsua Nasjonalpark: Kari Bjørkeli og Ole Knut Steinset

Seterbruk/hamning/beite

Det har sommeren 2011 vært seterdrift på Lundsetrene, Nashaugsetra og på Nysetra. En besetning med telemarksfe har også dette året hatt tilhold på Lundsetra. På Goplensetra har det også gått beitedyr. En del sau går på beite i Storlia/Mannstadlia, mens omfanget av sau som beiter ellers i statsallmenningen er svært begrenset og tilfeldig.

Hesteavlsetra på Tronhus har også i år hatt et hoppefølge med hingst. Dessuten beiter hestefølget på Leningen en del i Torpa Statsallmenning. Til sammen utgjør disse to hestefølgene mellom 40 og 50 hester.

Det ble i 2009 utvist tilleggsjord og beite, samt gitt tillatelse til å sette opp tilsynsbu til en bruksberettiget på en parsell mellom Nashaugsetra og Oppsjøkrysset. I 2011 ble ca 70 storfe av rasen Skotsk høylandsfe sluppet på beite her en stund. Noe av tiden gikk flokken fritt på beite.

I forbindelse med innspill til forvaltningsplan for Langsua Nasjonalpark og tilgrensende verneområder, har det fra Torpa fjellstyres side blitt jobbet med at det tas hensyn til et område ved Lundsetra for fremtidig utvisning av seter/tilleggsjord. Det er også spilt inn mulighetene for etablering av setre i nye områder i Statsallmenningen.

Elg og elgskjøtsel

Torpa Statsallmenning har vært innmeldt i "Dokkfløy elgregion" som omfatter deler av 11 kommuner i Oppland. I 2011 bestemte Torpa fjellstyre seg for å melde seg ut av "Dokkfløy elgregion".

Torpa og Gausdal statsallmenninger har siden 1990 vært ett driftsplanområde for elg, med to jaktfelt innenfor Torpa Statsallmenning. Nåværende driftsplan gjelder for perioden 2008-2012. Hele driftsplanområdet får tildelt en samlet kvote og i 2011 var denne kvoten på 120 fellingsretter, der det vart gitt en grunnkvote på 78 dyr (65%), mens resten ble holdt igjen som tilleggsdyr som kunne tildeles jaktlag som fylte kvoten før jaktslutt. Det ble felt 96 dyr (80% av total kvote). Dette var en fin økning på 16 dyr fra året før og jaktlagene rapporterte i 2011 om stort sett bra med dyr på jaktfeltene. Egen rapport finnes.

Ut fra en samlet vurdering av bestandssituasjonen ble det gitt en grunnkvote i Torpa Statsallmenning på 7 dyr fordelt på 2 voksne okser, 1 voksen ku og 4 ungdyr/kalv. Av total kvote ble det altså i år delt ut en grunnkvote på 65%. Resultatet av årets jakt ble svært bra da det til sammen ble felt 11 dyr innen de to elgjaktfeltene (se tabell 1.) Det ble felt 5 dyr i Lundseterlia jaktfelt og 6 dyr i Storlia jaktfelt. Det var stort sett gode jaktforhold gjennom hele elgjakta. Det var i 2011 to feilskytinger av elg i Lundseterlia der to mindre voksne dyr ble tatt for å være ungdyr. Begge var over vektgrensa. Avskytingen gjenspeiler en bestand som holder seg nokså stabil, med mindre variasjoner fra år til år.

Tabell 1. Data over felt elg i Torpa Statsallmenning 2011

Jnr	Jaktfelt	Jeger	Dato	Fellingssted	Kjønn	Alder	Vekt
1	Storlia	Lage Bakken	26.9	Lenna	Okse	Voksen	214
2	Lundseterlia	Åsmund Pettersen	27.9	Kvitmåsaberget	Ku	Voksen	160
3	Storlia	Lage Bakken	30.9	Utsikten	Ku	Kalv	59
4	Storlia	Lage Bakken	04.10	Synnfjorden N	Okse	Kalv	58
5	Storlia	Kjell Mølmen	05.10	Synnfjorden N	Okse	Ungdyr	135
6	Storlia	V. Rognstadbråten	07.10	Synnfjorden N	Okse	Kalv	62
7	Storlia	Britt Julie Bjørkeli	08.10	Utsikten	Ku	Kalv	62
8	Lundseterlia	Terje Nitschke	11.10	Rakfiskputten	Okse	Voksen	220
9	Lundseterlia	Arild Støen	22.10	Budeiberget	Ku	Voksen	159
10	Lundseterlia	Rune Eikvik	22.10	Kroktjernet V	Okse	Voksen	189
11	Lundseterlia	Arild Støen	23.10	Budeiberget	Ku	Kalv	62

Tabell 2. Elgavskyting i Torpa Statsallmenning 1990-2011

År	Oksekalv	Kukalv	Okse ungdyr	Ku ungdyr	Eldre okse	Eldre ku	Felt	Kvote	Fellings%
1990	2	1	0	2	4	1	10	10	100
1991	1	3	0	0	4	4	12	12	100
1992	4	0	1	0	3	4	12	12	100
1993	2	2	3	2	3	2	14	14	100
1994	2	6	0	0	4	2	14	14	100
1995	5	1	1	1	1	4	13	13	100
1996	5	1	1	0	1	5	13	14	93
1997	2	4	1	1	1	4	13	14	93
1998	1	1	0	2	2	1	7	11	66
1999	7	2	1	0	2	3	16	16	100
2000	2	1	4	0	2	3	11	11	100
2001	2	2	2	1	2	2	11	12	92
2002	6	0	1	0	2	2	11	12	92
2003	4	3	2	0	1	4	13*	12	100
2004	3	3	1	3	2	1	13*	12	100
2005	4	1	1	1	2	2	11	12	92
2006	1	4	3	1	3	0	12	13	92
2007	0	3	0	3	3	1	10	13	77
2008	2	4	1	0	2	1	10	10	100
2009	0	1	3	0	1	0	5	7	71
2010	1	4	1	1	3	0	10*	7	100
2011	2	3	1	0	3	2	11*	7	100
Totalt	56	46	27	18	49	47	252	258	98

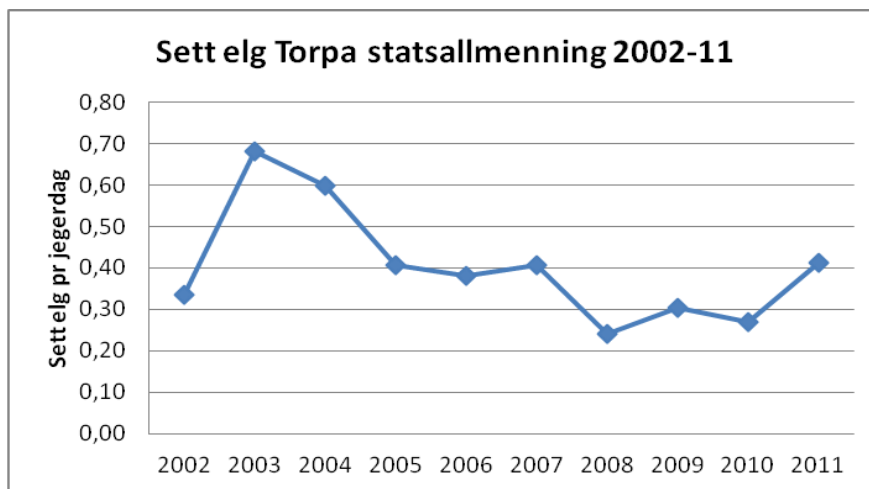
*Flere felte dyr enn tildelt kvote p.g.a. felte tilleggsdyr.

Prisen på elgjakt i allmenningen har dette året vært følgende: Grunnavgift på 4000 kr pr dyr. Det betales en pris pr.kg etter et progressivt prissystem. Grunnavgifta trekkes fra på denne prisen.

I 2011 ble gjennomsnittlig kilospris for kalv 66 kr/kg, for ungdyr 69,75 kr/kg og for voksne dyr 74 kr/kg.

Total slaktevekt på de felte dyrene ble i høst 1380 kg, mens uttaket de fem foregående årene var hhv 1423, 1240, 1242, 626 og 1213 kg. Det har vært et stabilt uttak av elg (unntatt i 2009), i mange år i Torpa statsallmenning.

I følge sett-elg-skjemaer har Lundseterlia hatt 25 elgobservasjoner på 67 jegerdøgn, mens Storlia har hatt 41 observasjoner på 93 jegerdøgn. På begge jaktfelt er det en nokså klar økning fra året før i sett elg pr jakt dag.



Figur 1. Sett elg rapportert av elgjegere i Torpa statsallmenning 2002-2011

Ved oppsummering av sett-elg-skjemaer siste 10-årsperiode, tyder det på en viss nedgang gjennom perioden fram til 2010, men med en klar økning i 2011, da det ble sett over 0,4 elg pr jegerdøgn (figur 1).

Tellinger av trekkelgen

Ved tellingen av trekkelg over Vestfjellvegen er samme opplegg som tidligere år blitt fulgt. Det foreligger egen rapport over trekkelgtellingen.

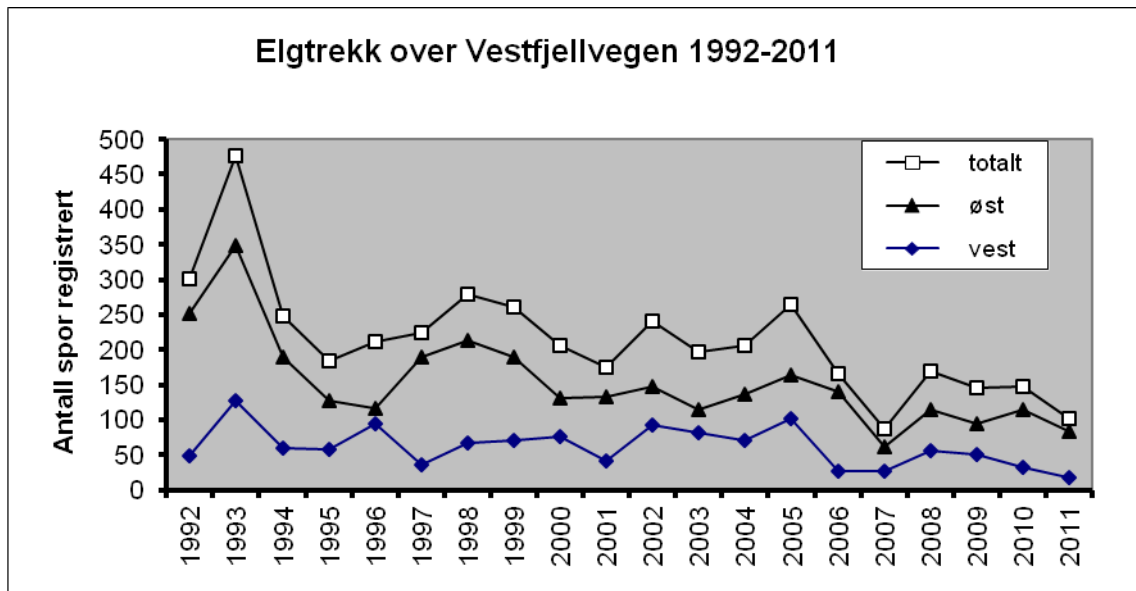
Takseringslinjen har som alle år siden 1980 (unntatt 1985 og 1987) vært strekningen fra Oppheim til Sæbu-Røssjøen. De første dyrene trakk over Vestfjellveien i løpet av uke 17. Tellingen ble som vanlig vanskelig ned mot bygda på Gausdal-sida da snøen forsvant fort her og veien er asfaltert. Ellers forsvant snøen rekordtidlig i fjellet i 2011 og det ble derfor bare telt noen få dager.

Registreringen langs Vestfjellvegen startet 25. april og ble avsluttet allerede 29.april. Til sammen ble det registrert 102 kryssinger ut fra Dokkfaret i år fordelt på 82 øst for Holsbru og 18 vest for Holsbru (tabell 3). Dette er en del lavere enn siste åra, men spesielt dårlige registreringsforhold i 2011 er nok årsak til dette.

Nordre Land kommune støtter registreringen økonomisk.

Tabell 3. Antall kryssinger av elg på trekk øst og vest for Dokkfløyvannet 2000-2011

Registreringsstrekning				
År	Oppheim-Holsbru (Øst)		Holsbru-Sæbu-Røssjøen (Vest)	
	Antall	%	Antall	%
2000	130	63	76	37
2001	134	80	34	20
2002	147	61	93	39
2003	115	59	81	41
2004	136	66	70	34
2005	163	62	101	38
2006	140	84	26	16
2007	61	70	26	30
2008	115	68	55	32
2009	95	65	50	35
2010	115	78	33	22
2011	84	82	18	18



Figur 2. Fordeling av elgtrekk øst og vest for Dokkelva (Holsbru) langs Vestfjellvegen 1992-2011

Helikoptertelling av elg i Gausdal statsallmenning

Det ble den 11. mars utført helikoptertelling av elg i Gausdal statsallmenning under gode forhold. Etter at det er brukt fly under tellingene i mange år, har det de siste fem årene blitt brukt helikopter. 178 elger ble funnet under tellingen, noe som er litt høyere enn de siste årene. Det er laget egen rapport for tellingen.

Treningsfelt for elghunder

Treningsfeltet for elghunder i Mannstadlia fungerte på samme måte som sist sesong. Det var noen flere søkere enn ledige kort, så dette året fikk ikke alle kort. Treningsfeltet har vært åpent fra 25. august til og med 14. september og det ble gjennomført trening alle dager.

Småvilt/småviltskjøtsel

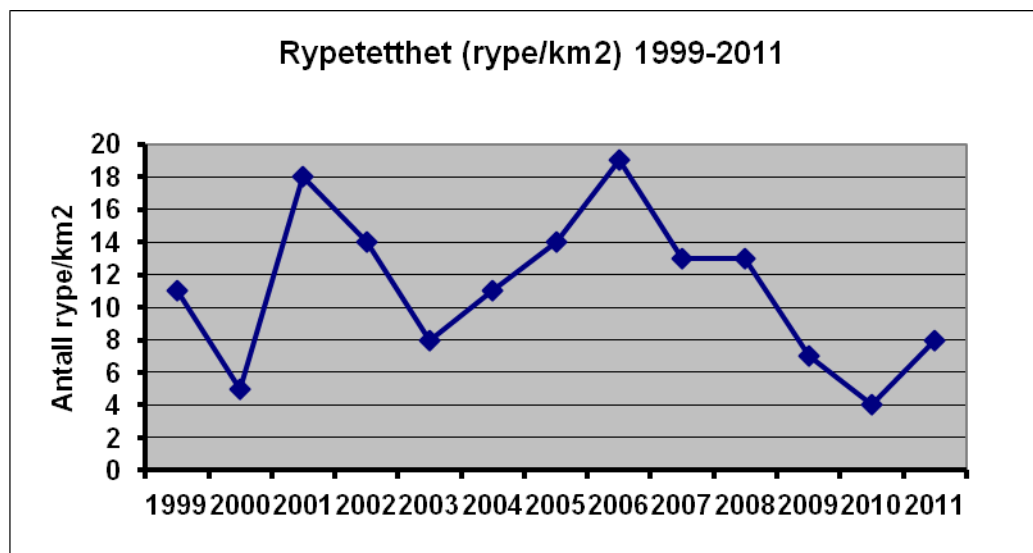
Rypetaksering

Registreringer og observasjoner i fjellet i løpet av året har vist et heller dårlig år når det gjelder rypebestanden i allmenningen.

Det ble også denne sesongen gjennomført taksering av rypebestanden i forkant av jakta i Gausdal statsallmenning og i Fellesstrekningen. I forbindelse med et større rypeforskningsprosjekt som bl.a. foregår i Gausdal statsallmenning, ble takseringsopplegget lagt om en del i 2007. Området i Fellesstrekningen og Torpa statsallmenning brukes som et kontrollområde. Til sammen ble det i 2011 gått 24 takseringslinjer på til sammen ca. 65 km. Resultatene fra takseringene i områdene sør i Gausdal statsallmenning vurderes også som representative for situasjonen i Torpa statsallmenning og under analyseringen blir takseringslinjene i disse to statsallmenningene slått sammen. Takseringene blir utført i samarbeid med Høgskolen i Hedmark, avd. Evenstad. Selve takseringen utføres av lokale jeger- og fiskeforeninger, samt annet personell med gode fuglehunder som stiller opp uten vederlag.

Resultatet fra denne takseringen viste en tetthet på 8 ryper/km² i kontrollområdet, noe som er bedre enn året før men fortsatt må regnes som dårlig (se figur 3). Takseringen viser altså en fortsatt nedadgående trend når det gjelder rypebestanden i fjellområdet. Med økt takseringsinnsats f.o.m. 2007 har også resultatene blitt mer nøyaktige. Kyllingproduksjonen var bra og en del bedre i 2011 enn i 2010 og 2009 med 4 kyllinger pr høne mot 3,1 kyllinger i 2010 og 2 kyllinger i 2009.

Nordre Land kommune støtter takseringen økonomisk.



Figur 3. Oversikt over rypetettheten under taksering i august for årene 1999-2011

Småviltjakta

Torpa fjellstyre vedtok nye regler og priser for småviltjakt i 2009 som ga en del endringer fra tidligere. Den viktigste forandringen var at det selges felles småviltjaktkort for all jaktbar småvilt. Det er kun utenbygds jegere med hund som søker om jakt i begrenset periode, som får utdelt jakt spesifisert på hare og fugl. Videre ble det innført begrenset jakt de første tre ukene, mot tidligere to, for utenbygds jegere med hund. Samtidig ble jakttiden utvidet fra jaktslutt 15. okt til 31. okt for samme gruppe jegere. Dette for å spre jakttrykket over en større periode.

Salget av jaktkort var i 2011 noe høyere enn årene før, overraskende godt tatt i betraktning lav rypebestand. Desidert flest kort ble løst første uka. Salg på INATUR har gjort nye jegere oppmerksomme på området og mer enn 1 av 3 jegere løser nå jaktkort på INATUR. Salget av jaktkort bør nok vurderes å senkes noe med tanke på nåværende rypebestanden. En ønsker fortsatt å prøve å få spredd jakttrykket noe mer i statsallmenningen. Dette ble det fokusert på ved informasjon til jegere også i år. Det ser ut til at flere jakter nå lenger øst i området.

I tabell over jaktstatistikken som presenteres under, er det nå slått sammen statistikk for hårvilt og fugl i samme tabell (tabell 4). For historikkens del presenteres også de gamle tabellene (tabell 5 og 6) fordelt på fugl og hare fra en årrekke bakover for å kunne ha et sammenligningsgrunnlag.

Tabell 4. Jaktstatistikk for småvilt i Torpa statsallmenning 2009-2011

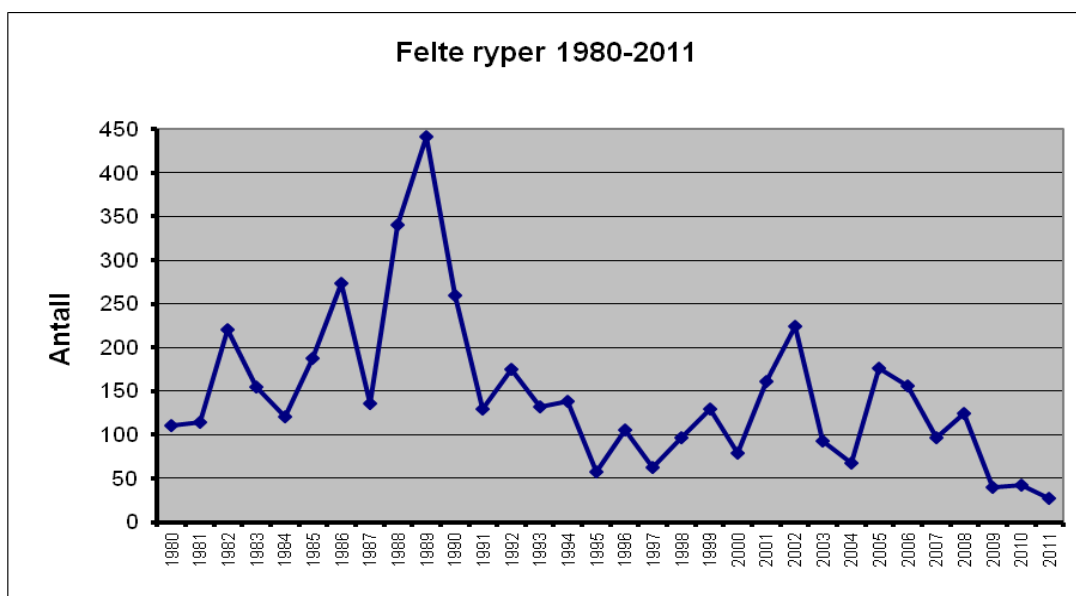
ÅR	Kortsalg					Felt vilt							
	Ant. utstedt	Ant. innrapp.	% innrapp	Jakt-dager	Snitt ant jakt-dager	Rype	Rype/jaktdag	Stor-fugl	Orr fugl	Bek-kasin/rugde	And	Hare	Rov-vilt
2009	381	130	34	338	2,6	40	0,15	2	4	0	0	2	3
2010	344	94	27	267	2,8	42	0,17	0	3	1	3	4	1
2011	426	97	23	277	2,9	27	0,12	2	7	1	0	11	0

Fugl

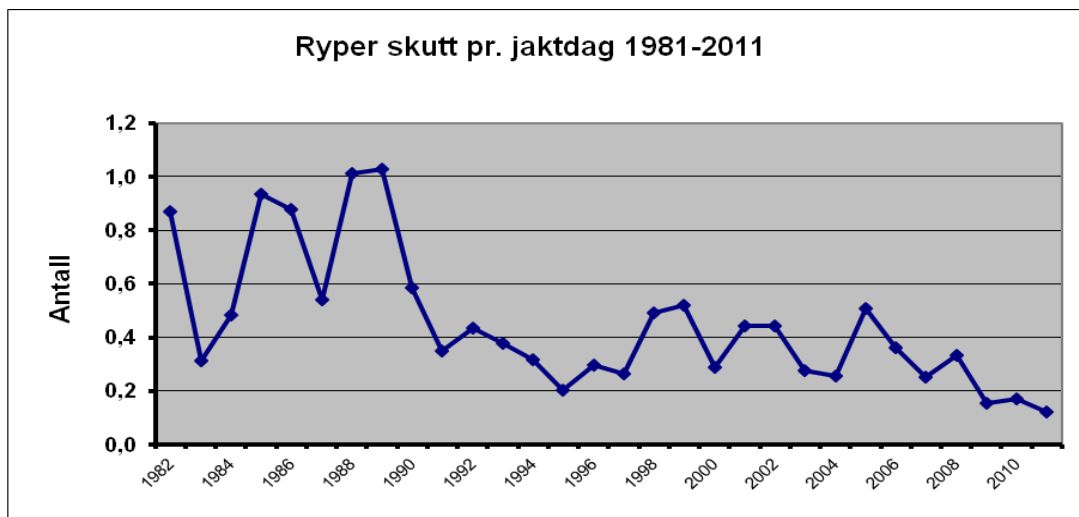
Jaktstatistikken viser at det rapporterte uttaket av rype er enda noe lågere enn i 2009 og 2010 og viser fortsatt en markant nedgang fra årene før (tabell 4, figur 4). Det ble solgt noen flere kort i 2011 enn i 2009 og 2010. Antall ryper skutt pr. jaktdag ligger i 2011 på 0,12, det lågeste nivå som er registrert i statsallmenningen (figur 5). I tillegg til en dårlig bestand var det tydelig at mange jegere hadde kortere jaktdager og gikk mindre enn normalt som et resultat av at få fugler ble observert. Det ble felt noe mer skogsfugl i 2011 enn foregående to år. Storfugl blir observert mer og mer i deler av statsallmenningen, men det er ennå ingen tett bestand. En storfuglleik ble registrert på våren i statsallmenningen.

Tabell 5. Jaktstatistikk for fugl i Torpa Statsallmenning 1980-2008.

År	Kortsalg					Felt vilt						
	Ant. utstedt	Ant. inn-rapportert	% innrapp	Jakt-dager	Gj.sn. ant jakt dager	Rype	Rype/ jakt dag	Stor-fugl	Orr-fugl	Bek-kasin	And	Rug-de
1980	228	105	46		-	111		1	5	0	13	4
1981	218	109	39	436	4	114	0,26	0	8	0	8	1
1982	212	77	36	254	3,3	221	0,87	0	4	0	17	2
1983	298	138	46	497	3,6	155	0,31	0	0	0	6	0
1984	225	89	40	249	2,8	121	0,49	0	2	2	4	2
1985	219	67	31	201	3	188	0,94	1	5	0	4	1
1986	304	120	40	312	2,6	274	0,88	0	7	2	5	1
1987	235	93	40	251	2,7	136	0,54	0	5	0	0	1
1988	298	99	33	337	3,4	341	1,01	3	6	1	6	0
1989	315	134	43	429	3,2	441	1,03	2	16	1	2	0
1990	296	134	46	442	3,3	259	0,59	0	10	1	2	7
1991	302	120	40	372	3,1	130	0,35	2	0	4	2	1
1992	297	130	44	403	3,1	175	0,43	3	7	1	0	0
1993	293	116	40	348	3	132	0,38	1	8	4	1	11
1994	365	151	41	438	2,9	138	0,32	1	4	2	5	0
1995	281	97	35	281	2,9	57	0,20	0	1	0	5	1
1996	229	108	47	356	3,3	106	0,30	0	5	0	3	1
1997	249	117	46	234	2	62	0,26	0	2	0	2	2
1998	216	86	40	198	2,3	97	0,49	1	4	0	3	1
1999	230	103	45	247	2,4	129	0,52	1	3	1	1	0
2000	225	88	39	273	3,1	79	0,29	1	6	1	0	0
2001	292	130	45	364	2,8	161	0,44	1	14	0	7	3
2002	314	137	44	507	3,7	224	0,44	1	13	0	3	1
2003	310	128	41	330	2,6	93	0,28	0	7	2	1	2
2004	275	107	39	268	2,5	68	0,25	1	6	1	0	0
2005	272	137	50	343	2,5	176	0,51	0	11	2	0	1
2006	316	153	48	430	2,8	156	0,36	1	14	0	2	1
2007	382	135	35	385	2,9	97	0,25	0	23	0	1	4
2008	423	150	35	374	2,5	124	0,33	3	16	0	0	0



Figur 4. Felte ryper i perioden 1980-2011



Figur 5. Felte ryper pr. jaktdag i perioden 1982 – 2011

Som kurvene i fig. 4 og 5 viser, basert på innrapporterte fellingstall, er det tydelig at vi er inne i den dårligste perioden i området på lang tid når det gjelder bestanden av rype. Jegerne blir stadig dårligere til å sende inn fangstrappport (23%). Figur 5 tar hensyn til hvor mye det blir jaktet og baserer seg ikke kun på antall felte fugler (som figur 4). Sist på åttitallet ble det skutt rundt 1 rype pr. jaktdag mens det i 2003 og 2004 var nede i ca. 0,25 rype pr. jaktdag. I 2005 ble det skutt 0,5 ryper pr jaktdag. I 2007 var vi igjen nede på en fangst på 0,25 ryper pr jaktdag, mens det økte noe til 0,33 i 2008. De siste årene jaktes det 6-8 dager for hver rype som ble skutt! Det var en viss forventning til økt rypebestand i og med nokså stor tetthet av smånagere fom høsten 2010, men noen effekt av dette kunne vi ikke se på jaktuttaket. Takseringen viste økt kyllingproduksjon, noe som kan være en effekt av smånagertettheten.

Orrfuglbestanden i området var god i 2007 og 2008, men mye tyder på at bestanden også er på tur ned. Det rapporterte uttaket gikk en god del ned i 2009 og 2010, men økte igjen noe i 2011. Tallene er så små at de kan være tilfeldige, men det virker som om skogsfuglbestanden er noe bedre enn rypebestanden.

For å stimulere til rekruttering blant jegere, har ungdom tom 20 år kunnet løse gratis kort på småviltjakt i statsallmenningen. I 2011 benyttet fire seg av dette tilbudet.

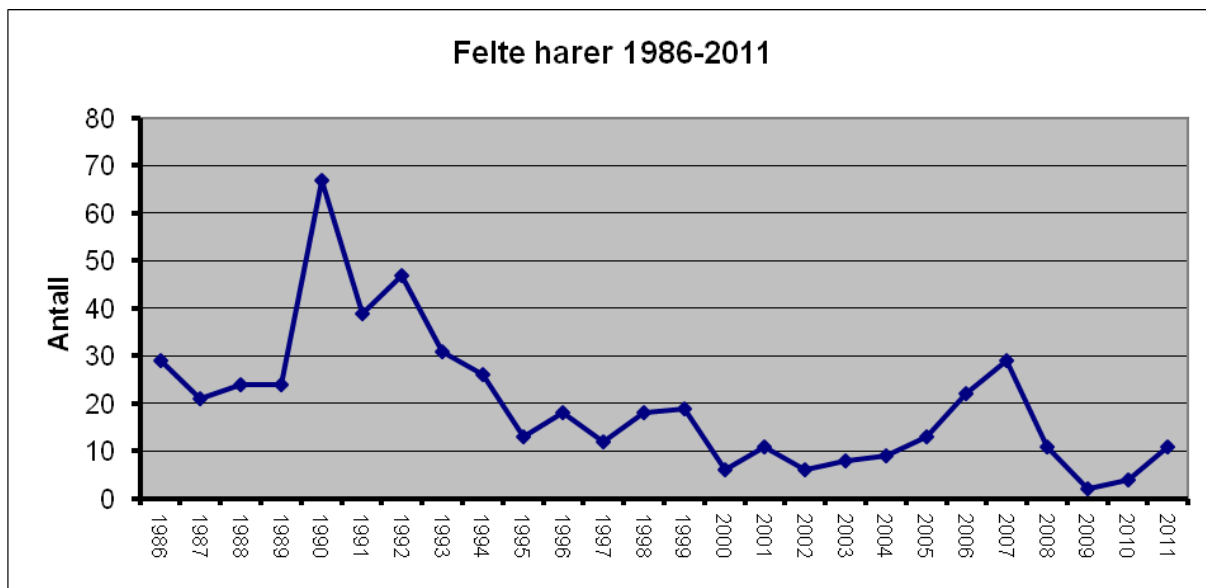
Av mindre rovdyr er det ikke innrapportert noen felt i 2011.

Hare

Jaktstatistikken i tabell 4 viser en god økning i felte harer i 2011 sammenlignet med de siste to årene. Elleve harer ble innrapportert felt i år. Figur 9 viser en kurve over felte harer siden først på 80-tallet. Etter noen år med svært liten fangst, tok det seg mye opp fra 2005 til 2007. Dette førte til at det i 2007 ble flere harejegere som løste kort i Torpa og antall jaktdager pr. jeger økte. I 2008 ble det gjeninnført begrensning på kortsalg på harejakt de tre første ukene, noe som reduserte antall jegere noe. Få harejegere har søkt kort de siste tre årene og dette har også bidratt til nedgangen i felte harer. Derfor er årets resultat godt og tyder på en brukbar bestand av hare i området. Dette bekrefetes av de som jakter hare i området også.

Tabell 6. Jaktstatistikk for hårvilt i Torpa Statsallmenning 1990-2008

År	Kortsalg				Felt vilt				
	Ant. utstedt	Ant. innrapp.	% innrapp av utstedt	Gj.sn. ant. Jaktdager	Hare	Rev	Mink	Mår	Røyskatt
90	95	53	56	4.1	67	0	1	0	0
91	132	63	48	3.9	39	0	1	0	0
92	136	70	51	3.0	47	0	0	0	0
93	136	57	42	3.0	31	0	0	0	0
94	118	69	58	3.4	26	1	0	0	0
95	83	42	50	3.5	13	0	0	0	0
96	90	43	49	4.3	18	0	0	0	0
97	88	31	35	4.2	12	0	0	0	0
98	86	49	57	4.8	18	0	0	0	0
99	48	34	71	5.3	19	0	0	0	1
00	67	27	40	5.7	6	0	0	0	0
01	57	37	65	3.8	11	0	0	0	0
02	54	27	50	4.8	6	1	0	0	0
03	58	35	60	3.0	8	0	0	0	0
04	51	21	41	3.1	9	1	0	0	0
05	47	25	53	3.4	13	0	0	0	0
06	52	33	63	3.8	22	0	1	1	3
07	81	41	51	5.3	29	1	2	1	2
08	65	32	49	4,9	11	0	3	0	0



Figur 9. Felte harer i Torpa statsallmenning og Fellesstrekningen i perioden 1986-2011

Treningsfelt for fuglehunder

Treningsfeltet i den vestre delen av statsallmenningen har vært et populært tilbud til fuglejegere som vil trene hunder. Fuglehundklubber har ofte lagt samlinger til Lenningen, noe som har gitt et godt kortsalg. Dette varierer en del fra år til år og i 2011 var det ingen samlinger og dermed mindre kortsalg enn normalt.

Tamreindrift

Etter avtale med Fram Reinlag har ikke tamrein beitet i områder i Torpa statsallmenning siste seks år, da det har blitt registrert omfattende beiteslitasje i Røssjøkollene/Snuen-området. Det ble bestemt at dette området skulle fredes en periode til vegetasjonen er restaurert. Fram Reinlag gjorde avtale med grunneiere i Synnfjellet om leie av vinterbeite til 1500 dyr i dette området, noe som er en fin avlastning for områder i Torpa og Gausdal statsallmenninger.

Fiske/fiskekultivering

Fiskevedtekter, regler og priser ble revidert på ettervinteren i 2009 og det ble gjort en del endringer fra tidligere. De viktigste endringene var at det nå ble lovlig med isfiske i alle vann i statsallmenningen og det ble også åpnet for støkroker under isfiske. Dette var også første året det ble solgt fiskekort gjennom SMS-ordning i statsallmenningen. Dette har fungert godt og det har blitt løst fiskekort for ca 9000 kr i 2009, ca 14000 kr i 2010 og ca 18000 kr i 2011 på denne måten. Salg av kort på inatur har også økt markant i 2011 (ca 12000 kr).

Tabell 7. Fiskekortsalg i Torpa Statsallmenning 1990-2011.

År	Døgn-kort	2-døgns-kort	3-døgns-kort	Uke-kort	Sesong-kort	Garn-oter Innenbygds	Total	Salg kr.		
90	341	79	-	124	240	122	906			
91	485	94	-	151	268	75	1073			
92	464	100	-	143	261	51	1019			
93	464	109	-	128	220	67	988			
94	403	69	-	100	261	73	906			
95	378	77	-	93	199	53	794			
96	319	70	-	116	265	59	829			
97	349	84	-	96	274	18	821	49360		
98	398	82	-	81	302	62	925	55390		
99	386	73	-	79	250	57	898	50956		
00	554	193	-	46	234	36	1063	96957		
01	525	148	33	50	195	57	1008	85814		
02	725	163	54	58	202	55	1257	90766		
03	625	142	45	40	165	42	1059	74265		
År	Døgn	Døgn fam	Uke	Uke fam	Sesong	Ses. fam	Garn-oter Innenbygds	Total	Salg kr.	
04	670	141	71	17	114	25	54	1092	103600	
05	527	107	52	22	111	33	55	907	98180	
06	592	108	54	16	90	22	51	933	88460	
07	546	104	50	9	107	36	41	893	89370	
08	540	116	45	18	90	34	53	896	91520	
År	Døgn	Døgn fam	Uke	Uke fam	Sesong	Ses. fam	Garn/oter innenb.	Garn/oter utenb.	Total	Salg kr.
09	514	95	55	18	99	27	44	4	856	116370
10	502	99	57	13	74	35	37	4	821	108920
11	651	126	62	14	82	31	22	12	1000	119720

I 2011 ble det, tross en spesielt dårlig sommer værmessig med mye regn, solgt svært bra med fiskekort i Torpa statsallmenning. Tusen solgte fiskekort er det høyeste siden 2004. En spesielt tidlig åpning av Vestfjellvegen (20. mai), gjorde at sesongen kom i gang 14 dager tidligere enn det normale de siste årene, noe som nok har bidratt til mer kortsalg. Vatna som ligger nær vegen er desidert mest brukt, spesielt Folungtjerna, Tretjern, Oppsjøtjernet og Sebu-Røssjøen.

Tabell 8. Salg av oterkort i Sæbu-Røssjøen og garnkort i Synnfjorden i perioden 2000-2011

År	Oterkort Sæbu-Røssjøen	Garnkort Synnfjorden			
		Døgn	Uke	Sesong	Totalt
2000	102				50
2001	86	43	4	27	74
2002	77	57	4	33	94
2003	98	35	3	29	67
2004	122	47	24	18	89
2005	88	35	5	7	47
2006	79	19	7	39	65
2007	100	8	6	49	63
2008	106	4	0	38	42
2009	97	12		36	48
2010	87	19		23	42
2011	74	20		21	41

Det er solgt 74 oterkort i Sæbu-Røssjøen og 41 garnkort i Synnfjorden i 2011 (tab.8). Dette er noe under normalt salg for oterkort. Garnkortsalget i Synnfjorden har vært nokså stabilt siste åra.

Storfiskpremien, som i år var fjellstyrets kniv, går til den som tar den største ørreten på stang innenfor Torpa statsallmennings kortsalgområde. I 2011 ble ingen fisk veid inn.

Tabell 9. Fiskeutsettinger i Torpa Statsallmenning 2011

Lokalitet	Villfisk	1-årig fisk	2-årig fisk	Flerårig fisk
Storvatnet			50	
Nytjernet			25	
Skardtjernet			50	
Tretjern			0	
Røssjøkollvatnet		150		
Storlægervatnet			25	
N. Folungtjernet				120
Settefiskdammen				30
Søndre Folungtjern			75	
Sæbu-Røssjøen			200	
Ongeltjern N			25	
Ongeltjern S			25	
Budeiputten Øvre			25	
Hita		150	0	
Totalt		300	500	150

Settefisken ble levert fra Fjellstyrene i Oppland sitt settefiskanlegg i Torpa og stammer fra stedeagne fiskestammer i distriktet. Settefisken ble merket ved klipping av fettfinna, noe som vil gi kunnskap om hvilke vatn som produserer fisk og i hvilket omfang samt i hvilke vatn det er nødvendig å sette ut fisk.

Som følge av konsesjonspålegg har Oppland Energiverk også i sommer satt ut settefisk i Dokkfløyvatnet. Ved utsettingene her har fylkesmannens miljøvernnavdeling et forsøksprosjekt angående utsettingsmetoder for settefisken. Utsettingen skjer etter pålegg til regulanten fra Oppland fylke i forbindelse med kraftutbyggingen i Dokkavassdraget.

Tabell 10. Fangst av ørekyte i kilo 1998-2011.

Lokalitet	1998	1999	2000	2001	2002	2003	2004	2005	2006	2007	2008	2009	2010	2011	Totalt
Tretj.	199,5	93,5	36,5	60	19	67	84	77,5	101,5	42	50,5	35	42	19	927
Oppsjøtj.	98,5	31,5					15					2			147
Folungtj.				62	29	21,5	13,5		25,5						152
Svarttj.			93,5												94
Handicapt					19	19,5						13	15	5	72
Storlæg.								7,5					3	6	17
Sæbu R.												11			11
Tot.fangst (kg)	298	125	130	122	67	108	112,5	85	127,5	42	50,5	61	60	30	1418

Fangsten av ørekyte har denne sommeren fortsatt i innløpsbekken til Tretjern. Det ble også gjennomført noe fangst i Handicapdammen og Storlægeren. Det ble denne sesongen fanget 30 kg totalt. Svært høy vannføring på bekkene hele fangstperioden vanskeliggjorde fangsten og mindre ørekyte går på bekkene (gjelder spesielt Tretj). Fordelingen på lokalitetene finnes i tabell 10. Til sammen er det fanget over 1,4 tonn ørekyte siden dette tiltaket startet i 1998. Bare i Tretjernet er det fanget nesten ett tonn.

Det er gjennomført noe El-fiske på et par av bekkene i 2011. I Storlægerbekken ble det laget flere gytegroper i 2009 og det ble derfor gjennomført El-fiske med tanke på om det kunne påvises økt tetthet av småfisk på bekkene. Det ble også sett nærmere på gyteaktivitet i utløpsbekken på Tretjernet. Videre ble utløpsbekken på Nedre Budeiputten undersøkt med tanke på gyteforhold.

Det er laget en egen årsrapport for fiskekultivering i Torpa Statsallmenning.

Det ble i 2009 satt i gang planer for å tilrettelegge for næringsfiske etter sik samt et bedre tilbud for fritidsfiske i Dokksfløy gjennom et samarbeid mellom ulike grunneiere og rettighetshaver. I 2010 og 2011 har to aktører drevet næringsfiske på sik i Dokksfløy. Det ble også i 2011 prøvd storruse på sik i Dokksfløy med bra resultater og prosjektet planlagt videreføres. Det er lagt planer for å sette opp brygge nedenfor Storlibua med tanke på næringsfiske i Dokksfløy samt at den skal kunne brukes av allmennheten og fjellstyrene. Denne kommer på plass i 2012.

Båter/båttutleie

Tabell 11. Utleie (antall døgn) av båter i perioden 2000-2011.

Lokalitet	2000	2001	2002	2003	2004	2005	2006	2007	2008	2009	2010	2011
Synnfjorden	17	9	24	18	25	13	9	1	1	9	8	11
Dokkfløyvatnet	17	0	17	10	22	16	2	-	28	18	15	5
Sæbu-Røssjøen	112	127	114	143	171	105	104	104	82	80	97	90
Totalt	146	136	155	171	218	134	115	105	111	107	120	106

Det ble i 2011 kjøpt to nye bruktbåter til utleie i Sæbu-Røssjøen, og nå er alle utleiebåtene i Sæbu-Røssjøen i god forfatning. Båten i Synnfjorden ble leid ut noe i 2011 men ikke på ønskelig nivå. I Dokksfløy var det lite utleie i 2011. Utleie av båter har totalt sett vist en nedgang de siste åra, men har siden 2006 stabilisert seg på i overkant av 100 utleiedøgn.

Det er i 2011 satt opp nytt båthus ved Røssjørumpa for å ha en god vinterlagringsplass for utleiebåtene.

Oppsynsarbeid og uregelmessigheter

Det er registrert få uregelmessigheter i forbindelse med fiske i 2011. Folk som fisker i området løser fiskekort, noe som langvarig oppsynsvirksomhet i mange år og mye kontroller er en medvirkende årsak til. Det var i 2011 en anmeldelse i forbindelse med bruk av motor under fiske i Sæbu-Røssjøen. Videre fikk to fiskere muntlig advarsel (OPS) for mindre forseelser og tre fiskere stoppet før fiske tok til i fredningstida. Det har til sammen blitt kontrollert 72 fiskere i løpet av sesongen. Det ble under oppsynsarbeid observert 215 fiskere gjennom sesongen.

Tabell 12. Antall kontrollerte fiskere og jegere årlig i perioden 2000 – 2011

År	Kontrollerte	
	Fiskere	Jegere
2000	48	19
2001	42	69*
2002	112	58
2003	110	55
2004	96	98*
2005	85	59
2006	57	61*
2007	30	61
2008	61	44
2009	53	47
2010	72	50
2011	77	80*

* År med storkontroll i samarbeid med Vestoppland Politidistrikt

Også når det gjelder jakta, er det få tilfeller av ulovligheter. Det var i 2011 ingen anmeldelser i forbindelse med småviltjakta, tre OPS (oppgjør på stedet), der jegeravgiftskort var glemt (ble forevist senere). Det ble kontrollert 80 jegere i løpet av jaktsesongen.

Det ble i Torpa statsallmenning funnet og avlivet ei skadet elgku. Denne ble undersøkt og det ble funnet skuddhull som hadde gått gjennom vomma. Rapport ble sendt politiet. Videre var det feilskyting av to elger på Lundseterlia jaktlag som resulterte i tillegg i pris.

Regler for motorferdsel i utmark ser ut til å bli overholdt nokså bra i dette fjellområdet. Det er fortsatt en liten ferdsel med snøscooter i området, men det er tegn som tyder på at den er økende. Noe transport i forbindelse med utleie av hytter i vinterferie og påskeferie samt ferdsel av reinsgjeterne finnes.

Det er et problem med campingvogner som blir stående over lengre perioder uten at de er bebodd. Disse beslaglegger rasteplasser langs veien. Noen campingvogneiere ble informert om regelen og eventuelle konsekvenser dersom dette fortsatte.

Stort sett er folk i området flinke til å kaste søppel dit det skal, men det er stadig en del søppel ved rasteplassene.

Informasjonsarbeid

Torpa fjellstyre publiserte sin egen hjemmeside i nov 2010 og er en viktig informasjonskilde og nyttig kanal for å få ut siste nytt om det som skjer i Torpa statsallmenning og i Torpa fjellstyre. Møtereferat legges ut på denne siden. Her er det også lagt inn muligheter for å søke småviltjakt. Det er også direkte linker til sidene på INATUR der vi selger jaktkort, fiskekort og leier ut hytter.

Det er utplassert 6 store informasjonstavler på strategiske plasser der fjellfarende får mer informasjon om Torpa fjellstyres tilbud. Det finnes også flere små informasjonstavler der utvalgt informasjon blir satt opp.

I forbindelse med opprettelse av Langsua nasjonalpark med tilliggende verneområder, er det hengt opp egne informasjonsplakater tre steder i Torpa statsallmenning.

Informasjon er også en viktig del av oppsynets funksjon ved direkte kontakt med folk i fjellet, og statistikken fra kontrollskjemaene viser at under oppsynstjeneste fikk ca 230 jegere og fiskere direkte informasjon av oppsynet. Dessuten blir ulik informasjon gitt til flere andre besøkende i statsallmenningen. I tillegg gis mye informasjon ved henvendelser på E-post og telefon.

Torpa Fjellstyre sine tilbud blir også presentert på egen side gjennom internettportalen INATUR. Her ligger også egne sider for jakt, fiske og hytteutleie i Torpa statsallmenning.

De to naturstiene bidrar også til å spre informasjon om området. Både om naturforhold i området og om fjellstyrets arbeid.

Gjennom Synnfjellguiden har Torpa fjellstyre fått spredd mye viktig informasjon til mange ved egne sider, artikler og bilder fra området.

Boka ”Synnfjellet i våre hjerter” som ble gitt ut i november i 2005 er stadig en viktig informasjonskilde til brukere av området.

Vedlikehold

Folungtjernhytta fikk nytt strøk i 2011. Noen utedoer og noen benker/bord ble beiset. Det samme gjaldt to av info-tavlene. Ingen godværsperioder gjennom sommeren vanskeliggjorde dette arbeidet i 2011.

Noe mindre vedlikehold er utført ved fjellstyrets hytter, handicapanlegget, på naturstiene og utedoene.

Det ble i 2011 utført forbedringer på vegen inn til parkeringsplassen ved Storlægerplassen og parkeringsplassen ble planert og tilført grus.

Tiltak for friluftslivet

Det ble i 2009 gjort en nokså omfattende tilrettelegging ved Sæbu-Røssjøen. Det ble laget en ny trasè på ca 80 meter ned til vatnet der av- og pålessing av båter kan skje. Der det tidligere ble kjørt ned og ofte parkert, ble det nå stengt av og satt opp to nye rastebord. En ny gapahuk ble satt opp i dette området. Båtbrygga er tidligere flyttet noen meter slik at selve vika med litt sandgrunn kan benyttes til bading. Tilretteleggingsarbeidet i dette området fortsatte i 2011 ved at det ble laget en ny parkeringsplass med plass til 5-6 biler. Nytt båthus for utleiebåtene ble satt opp med viktig økonomisk støtte fra Nordre Land kommune. Torpa allmenningsstyre har også bidratt med viktig støtte tilretteleggingsprosjektet ved Sæbu-Røssjøen. Fra parkeringsplassen ble det ryddet sti og laget en enkel overgang over en liten bekk sånn at det blir naturlig trasè mellom nytt båthus, parkeringsplass og rasteplass/gapahuk/utleiebåter.

Tre nye bord ble kjøpt inn og plassert på rasteplasser i statsallmenningen. De gamle bordene ble delvis byttet ut og delvis plassert andre steder.

Det ble i 2005 satt opp en natursti ved Handicapdammen beregnet på barn. Den består av 8 tavler med spørsmål (som skiftes ut årlig) om området, natur og fjellstyrets arbeid som deltakerne kan svare på og legge i ei postkasse. Naturstien ble i 2011 svært mye brukt da ca 140 barn leverte svars skjema. Alle fikk en liten premie.

Naturstien ved Skardberget ble rydda for kvist først på sommeren. Det er mange som benytter seg av denne stien.

Lagringsplassen for campingvogner ved Tretjernbekken blir brukt en del, men fortsatt kan folk bli flinkere til å sette fra seg campingvogna her når den ikke er i bruk.

Også denne vinteren har det vært fast oppkjøring av skiløyper rundt Spåtind/Synnseterområdet. Det samme gjelder oppkjøring av løypenettet fra Lenningen og inn i

allmenningen. Skiløypenettet er svært bra i dette området og et tiltak som bidrar til å gjøre vinterutfarten i området attraktivt.

Vegen på vestsida av Dokksfløy ble i 2008 mer tilgjengelig for ferdsel etter at låste bommer ble fjernet og det ble satt opp kasser med betalingsgiroer i begge ender av vegen. Det er stadig flere som bruker vegen og trafikken har økt i dette området etter at det ble mer tilgjengelig.

Det planlegges opprustningsarbeid på Handicapanlegget ved Folungtjerna i 2012. Det startet så vidt opp i 2011.

Fjellstyrets hytter

Den gode utleien av hyttene har fortsatt også i 2011, men utleien vinterstid har gått merkbart ned de siste årene. Tilbud lagt ut på INATUR har økt interessen mye. Totalt ble Folungtjernhytta leid ut 78 døgn mens Røssjøkollhytta ble leid ut 64 døgn (tab.13). Storlibua ble leid ut 15 døgn. Totalt sett ble det litt høyere utleie enn i 2010.

Utleiepriser denne sesongen var 300 kroner for Storlibua, mens det ble tatt 400 kroner døgnet for Folungtjernhytta og Røssjøkollhytta (kr. 500 pr. døgn i påska).

Tabell 13. Oversikt over utleiedøgn av hytter i Torpa statsallmenning i perioden 2000-2011

	2000	2001	2002	2003	2004	2005	2006	2007	2008	2009	2010	2011
Røssjøkollbua	22	40	37	33	15	58	34	56	46	62	61	64
Folungtjernhytta	23	30	29	44	39	72	88	83	93	66	73	78
Storlibua				16	27	34	11	22	21	14	19	15
Sum	43	70	66	93	81	164	133	161	160	142	153	157

Observasjoner av dyre- og fugleliv

Utover sommeren og høsten 2010 var det tydelig at smågnager- og lemenbestanden var på tur opp i fjellområdet. I 2011 var det fortsatt en god smågnagerbestand, men med en tydelig knekk på høsten. Dette har delvis hatt effekt på bestander av rovfugl/ugler og mindre rovdyr. Noen effekt på rypebestand er usikker, men takseringen viste, tross lav tetthet, en god produksjon hos de få hønene som ble funnet.

Opprettelse av Langsua Nasjonalpark og tilliggende verneområder

Den 11. mars ble endelig vedtak gjort om opprettelse av Langsua nasjonalpark. Samtidig ble opprettelse av andre verneområder gjort. Innenfor Torpa statsallmennings grenser ligger hele fem ulike verneområder. I tillegg til Langsua NP er dette Storlægeret Landskapsvernområde samt naturreservatene Oppsjømyra, Røssjøen og Skardberga. De to første er våtmarksreservat mens det siste er barskogreservat. I begynnelsen av september var det storstilt åpning av nasjonalparken på Liumsetra med markering på Lenningen og festmiddag på Beitostølen. Miljøvernminister Erik Solheim deltok her.

I forbindelse med opprettelse av verneområdene har Torpa fjellstyre solgt tjenester til Statens Naturoppsyn for ulike oppgaver i forbindelse med oppsyn, informasjon og registreringsarbeid. Det er solgt tjenester for til sammen ca 30 000 kr.

Økonomi

Salget av fiskekort har vært bra også denne sesongen. Det samme gjelder salget av jaktkort, og begge deler har gått noe opp fra foregående år. Inntekta på elgjakt var også god i 2011 da det ble felt bra med elg. Hytteutleie er fortsatt en betydelig inntektskilde. Ellers er festeavgifter Torpa fjellstyres viktigste post på inntektssiden og har økt betydelig dette året. Refusjon på oppsyn bidrar også bra på inntektssiden. Støtte fra Nordre Land kommune til fiskekultivering og vilttiltak er kjærkomment og ikke minst støtte fra næringsfondet til utvikling av friluftsområdet ved Røssjørumpa. Salg av bøker har bidratt til pluss i regnskapet også dette året.

Lønninger til fjelloppsyn utgjør en stor del av utgiftene. Lønn til sesonghjelp og noe innkjøpte tjenester fra Gausdal fjellstyre kommer i tillegg. Honorar regnskapsfører, kontingenter, kjøregodtgjørelse, kjøp av settefisk, husleie og trykking av kort er av andre større utgiftsposter. Videre har bygging av båthus og parkeringsplass ved Røssjørumpa vært store utgiftsposter i 2011. Kjøp av båt og benker har også vært utgifter i 2011.

Mer detaljer kan leses i vedlagt regnskap.

Økonomien i Torpa fjellstyre anses som stabil og god.

Dokka/Torpa den 18.04.2012

Leder i Torpa Fjellstyre



Kari Bjørkeli

Fjelloppsyn/sekretær



Ole Knut Steinset